





DELIBERAZIONE DELLA GIUNTA REGIONALE  
ADUNANZA N. \_\_\_\_\_ LEGISLATURA N. VI

Delibera  
**1274**

**OGGETTO:** L.R. n. 6/2007, articolo 23. Individuazione delle modalità di tabellazione dei siti della rete Natura 2000 (SIC e ZPS) e approvazione del modello di tabella perimetrale.

### LA GIUNTA REGIONALE

**VISTO** il documento istruttorio, riportato in calce alla presente deliberazione, predisposto dal Servizio Ambiente e Paesaggio, dal quale si rileva la necessità di adottare il presente atto;

**RITENUTO**, per i motivi riportati nel predetto documento istruttorio, che vengono condivisi, di deliberare in merito;

**VISTA** la proposta del Dirigente del Servizio Ambiente e Paesaggio che contiene il parere favorevole di cui all'at. 16, comma 1 lettera d) della legge regionale 15 ottobre 2001, n. 20 sotto il profilo della legittimità e della regolarità tecnica, nonché l'attestazione dello stesso che dal presente atto non deriva né può derivare un impegno di spesa a carico della Regione;

**VISTO** l'art. 28 dello Statuto Regionale;

con la votazione, resa in forma palese, riportata a pag. 1;

### DELIBERA

1. di approvare il modello e le caratteristiche della tabella indicante la delimitazione delle ZPS e dei SIC, rispettivamente secondo gli schemi di cui Allegati 1 e 2 al presente atto, di cui formano parte integrante e sostanziale;
2. di stabilire che, al fine dell'apposizione delle tabelle, il perimetro vigente dei siti Natura 2000 cui fare riferimento è indicato nella cartografia conservata presso il Servizio regionale Ambiente e Paesaggio ed il Ministero dell'Ambiente, salve le modifiche della delimitazione dei siti ai sensi dell'articolo 28 della L.R. n. 6/2007;
3. di prevedere che in caso di totale o parziale sovrapposizione di SIC e ZPS la relativa tabella debba essere apposta sul confine del sito più esterno;
4. di attribuire gli organismi di gestione dei siti Natura 2000, di cui all'art. 24 della L.R. n. 6/2007, il compito dell'approvvigionamento delle tabelle e la facoltà dell'apposizione delle stesse nei tempi e nei punti ritenuti più opportuni dall'organismo di gestione del sito interessato, sulla base del vigente perimetro.

Il Segretario della Giunta

(Dott. Elisa Moroni)

Il Presidente della Giunta

(Dott. Gian Mario Spacca)



## DOCUMENTO ISTRUTTORIO

### Normativa ed atti di riferimento

La Direttiva n. 79/409/CEE del Consiglio del 2 aprile 1979 ("direttiva Uccelli") concerne la conservazione degli uccelli selvatici. Gli stati membri classificano in particolare come Zone di Protezione Speciale (ZPS) i territori più idonei in numero e in superficie alla conservazione di tali specie.

La Direttiva n. 92/43/CEE del Consiglio del 21 maggio 1992 ("direttiva Habitat") concerne la conservazione degli habitat naturali e seminaturali e della flora e della fauna selvatiche, tramite la costituzione di una rete ecologica coerente di Zone Speciali di Conservazione (ZSC) denominata "Rete Natura 2000". La rete Natura 2000 comprende anche le ZPS, classificate dagli stati membri a norma della direttiva 79/409/CEE.

Il DPR 8 settembre 1997, n.357, e successive modifiche e integrazioni, è il Regolamento recante attuazione della Direttiva 92/43/CEE relativo alla conservazione degli habitat naturali e seminaturali, nonché della flora e della fauna selvatiche.

La deliberazione della Giunta regionale n. 1709 del 30 giugno 1997 ha indicato i siti potenzialmente in grado di essere riconosciuti di importanza comunitaria.

La deliberazione della Giunta regionale n. 1701 dell'1 agosto 2000 individua nella regione marche le ZPS, che risultano essere designate formalmente al 7 marzo 2003, data di comunicazione all'Unione Europa da parte del Ministero dell'Ambiente e della Tutela del Territorio.

La decisione della Commissione europea del 13 novembre 2007 ha stabilito un primo elenco aggiornato di SIC per la regione biogeografia continentale.

Il decreto del Ministro dell'Ambiente del 30 marzo 2009 riporta il secondo elenco aggiornato dei siti di importanza comunitaria (SIC) per la regione biogeografia continentale in Italia ai sensi della Dir. 92/43/CEE, compresa la regione Marche.

La deliberazione della Giunta regionale n. 111 del 30 gennaio 2006 contiene la risoluzione di insufficienze relative alle specie *Lethenteron zanandreaei* e *Austroptamobius pallipes*, rilevate dalla Commissione europea con decisione del 7 dicembre 2004.

La deliberazione della Giunta regionale n. 125 del 19 febbraio 2007 ha rettificato il limite del SIC IT5330021 *Boschetto a tasso presso Monte Cavallo*, al fine di ovviare ad un errore commesso in sedi di definizione del perimetro, che aveva condotto all'inclusione nel sito del versante di minor importanza naturalistica al posto di quello di maggior pregio.

Il decreto del Ministro dell'Ambiente del 19 giugno 2009 contiene l'elenco del ZPS classificate ai sensi della Dir. 79/409/CEE.

La legge regionale 12 giugno 2007, n.6, concernente le modifiche e le integrazioni alle L.R. n.7/2004, n. 34/992, n. 28/1999, n. 16/2005 e n. 10/1999, contiene anche disposizioni in materia ambientale e rete Natura 2000. In particolare l'articolo 23, comma 1, lettera a) della L.R. n. 6/2007 prevede che la Regione individui i siti della rete Natura 2000 ai sensi dell'articolo 3, comma 1 del DPR n. 357/97.

L'art. 28, comma 3 della stessa legge prevede che entro un anno dalla data di entrata in vigore della legge, la Regione, d'intesa con le Province, proceda alla revisione dei siti anche ai fini di un aggiornamento della loro delimitazione ai sensi del comma 4-bis dell'art. 3 del DPR n. 357/97.

La deliberazione della Giunta Regionale n. 1475 del 7 dicembre 2007, modificata dalla DGR n. 733/2008 e dalla DGR n. 1178/2010, ha approvato lo schema di accordo di programma tra la Regione Marche l'ASSAM e l'Università Politecnica delle Marche per la costituzione di un partenariato finalizzato alla verifica e aggiornamento dati e alla redazione delle linee guida per l'attuazione della L.R. n. 6/2007, relativa ai siti della rete Natura 2000.

8



DELIBERAZIONE DELLA GIUNTA REGIONALE  
ADUNANZA N. \_\_\_\_\_ LEGISLATURA N. VI

La DGR n. 1471 del 27 ottobre 2008 ha approvato le misure di conservazione generali per i SIC e le ZPS ai sensi del DPR n. 357/97 e del DM 17 ottobre 2007.

La DGR n. 1036 del 22 giugno 2009 ha modificato ed integrato la DGR n. 1471/2008, adeguando le misure di conservazione al DM 22 gennaio 2009.

### Motivazione

I siti di importanza comunitaria (SIC) e le zone di protezione speciale (ZPS), ovvero quelle aree che costituiscono la rete europea Natura 2000, nella regione Marche sono attualmente 109 e ricoprono una superficie complessiva pari a 223.524,3 ettari, dei quali 102.396,06 ettari come SIC (n. 80) e 121.128,24 ettari come ZPS (n. 29), parzialmente sovrapposti fra loro.

La normativa e gli atti sopra riportati, a cominciare dalle modalità di individuazione dei siti da parte della Regione fino alle modalità gestionali, esplicitate dalle relative Linee guida regionali, non contengono un esplicito riferimento alla necessità della tabellazione dei siti Natura 2000 individuati nelle Marche.

Con riferimento all'applicazione delle sanzioni di cui all'articolo 26 della L.R. n. 6/2007, il parere del 20 gennaio 2008, reso dal Servizio regionale Attività istituzionali, legislative e legali, sostiene che le violazioni commesse all'interno dei siti Natura 2000 siano sanzionabili in via amministrativa anche in assenza di tabellazione ove:

- 1) la necessità dell'apposizione di tabelle per l'individuazione di tali siti non sia prevista espressamente nella normativa, statale e regionale, che li disciplina;
- 2) il perimetro degli stessi risulti chiaramente dai provvedimenti regionali di individuazione dei siti medesimi, adeguatamente pubblicati.

Tuttavia occorre rilevare che le misure di conservazione di SIC e ZPS, approvate con DGR n. 1471/2008 e DGR n. 1036/2009, hanno delineato una disciplina che interessa settori diversi, compreso quello dell'attività venatoria, per la quale risulterebbe non solo opportuno ma anche necessario fornire all'utenza, agli organismi di gestione ed a quelli di sorveglianza gli elementi di certezza sul territorio come la tabellazione indicante il perimetro dei siti.

In tal senso si pone anche l'esplicita richiesta della Provincia di Macerata del 2 dicembre 2009 finalizzata all'individuazione delle caratteristiche delle tabelle.

Per questo si è ritenuto necessario fornire le caratteristiche delle tabelle ed individuare le modalità di tabellazione. Relativamente a questo ultimo aspetto si ritiene necessario fare riferimento al vigente perimetro, indicato nella cartografia conservata presso il Servizio regionale Ambiente e paesaggio e presso il Ministero dell'Ambiente, facendo salvi i nuovi perimetri derivanti dall'approvazione dello stesso Ministero e della Commissione europea, per quanto di propria competenza, delle ridelimitazioni approvate dalla Regione in applicazione di quanto stabilito dall'articolo 28 della L.R. n. 6/2007.

Inoltre, tenuto conto dei vari rapporti spaziali che vi possono essere tra SIC e ZPS, in caso di totale o parziale sovrapposizione dei siti, si è ritenuto necessario prevedere che la tabellazione debba essere fatta sul confine del sito più esterno.

Infine, in considerazione degli elevati costi derivanti da una completa tabellazione, per la grande estensione dei siti interessati, e delle diverse disponibilità finanziarie, si è ritenuto opportuno lasciare agli organismi di gestione dei siti Natura 2000 la facoltà di individuare i tempi dell'operazione e l'ubicazione più idonea (es. punti di accesso) per l'apposizione delle tabelle indicatrici.


Ciò premesso si propone alla Giunta regionale l'adozione della presente deliberazione.

Il responsabile del procedimento

(Giancarlo Urcini)




**P.F. AREE PROTETTE, PROTOCOLLO DI KYOTO, RIQUALIFICAZIONE URBANA  
VISTO**


  
Il dirigente  
(Arch. Silvia Catalino)

**PARERE DEL DIRIGENTE DEL SERVIZIO AMBIENTE E PAESAGGIO**

Il sottoscritto, considerata la motivazione espressa nell'atto, esprime parere favorevole sotto il profilo della legittimità e della regolarità tecnica della presente deliberazione e ne propone l'adozione alla Giunta regionale. Si attesta inoltre che dalla presente deliberazione non deriva né può comunque derivare alcun impegno di spesa a carico della Regione.

  
Il dirigente  
(Arch. Antonio Minetti)

La presente deliberazione si compone di n. 7 pagine, di cui n. 2 di allegati che ne formano parte integrante.

Il Segretario della Giunta  
(Dott. Elisa Moroni)  


*de*



ALLEGATO 1



**Z P S**

**Zona di Protezione Speciale**

(denominazione)

-----

(codice)

-----

**(Dir. 79/409/CEE – Dir. 92/43/CEE)**

g

ab



ALLEGATO 2



**S I C**

**Sito di Importanza Comunitaria**

(denominazione)

-----

(codice)

-----

**(Dir. 79/409/CEE – Dir. 92/43/CEE)**