



seduta del 4/10/2010
delibera 1421

pag. 1

DELIBERAZIONE DELLA GIUNTA REGIONALE

ADUNANZA N. 28 LEGISLATURA N. IX

DE/DO/S08 Oggetto: L.R. n. 6/2007, DPR 357/1997. Revisione dei siti della
 0 NC rete Natura 2000 delle Marche. Aggiornamento della
 delimitazione dei siti ricadenti in provincia di
 Prot. Segr. Ancona.
 1564

Lunedì 4 ottobre 2010, nella sede della Regione Marche, ad Ancona, in via Gentile da Fabriano, si è riunita la Giunta regionale, regolarmente convocata.

Sono presenti:

- | | |
|----------------------------|----------------|
| - GIAN MARIO SPACCA | Presidente |
| - PAOLO PETRINI | Vicepresidente |
| - ANTONIO CANZIAN | Assessore |
| - SANDRO DONATI | Assessore |
| - SERENELLA GUARNA MORODER | Assessore |
| - MARCO LUCHETTI | Assessore |
| - LUCA MARCONI | Assessore |
| - ALMERINO MEZZOLANI | Assessore |
| - LUIGI VIVENTI | Assessore |

Sono assenti:

- | | |
|--------------------|-----------|
| - SARA GIANNINI | Assessore |
| - PIETRO MARCOLINI | Assessore |

Constatato il numero legale per la validità dell'adunanza assume la Presidenza il Presidente della Giunta regionale Gian Mario Spacca. Assiste alla seduta il Segretario della Giunta regionale Elisa Moroni. Riferisce in qualità di relatore: L' Assessore Donati Sandro. La deliberazione in oggetto è approvata all'unanimità dei presenti.

NOTE DELLA SEGRETERIA DELLA GIUNTA

Inviata per gli adempimenti di competenza

- alla struttura organizzativa: _____
- alla P.O. di spesa: _____
- al Presidente del Consiglio regionale
- alla redazione del Bollettino ufficiale

Il _____

L'INCARICATO

Proposta o richiesta di parere trasmessa al Presidente del Consiglio regionale il _____

prot. n. _____

L'INCARICATO



OGGETTO: Legge regionale 12 giugno 2007, n. 6. DPR 8 settembre 1997, n. 357. Revisione dei siti della rete Natura 2000 delle Marche. Aggiornamento della delimitazione dei siti ricadenti in provincia di Ancona.

LA GIUNTA REGIONALE

VISTO il documento istruttorio, riportato in calce alla presente deliberazione, predisposto dal Servizio Ambiente e paesaggio, dal quale si rileva la necessità di adottare il presente atto;

RITENUTO, per i motivi riportati nel predetto documento istruttorio, che vengono condivisi, di deliberare in merito;

VISTO il parere favorevole di cui all'art. 16, comma 1 lettera a) della legge regionale 15 ottobre 2001, n. 20 in ordine alla regolarità tecnica e sotto il profilo di legittimità del dirigente del Servizio Ambiente e paesaggio e l'attestazione dello stesso che dalla deliberazione non deriva né può comunque derivare alcun impegno di spesa a carico della Regione;

VISTO l'art. 28 dello Statuto Regionale;

con la votazione, resa in forma palese, riportata a pag. 1;

DELIBERA

1. di approvare l'aggiornamento della delimitazione dei seguenti SIC (Siti di Importanza Comunitaria) e ZPS (Zone di Protezione Speciale), ricadenti nel territorio della provincia di Ancona, secondo la rappresentazione cartografica di cui agli Allegati 1 e 2 al presente atto, del quale formano parte integrante e sostanziale:

- **SIC:** IT5320001 *Monte lo Spicchio-Monte Columeo-Valle di S.Pietro*; IT5320002 *Valle Scappuccia*; IT5320003 *Gola di Frasassi*; IT5320004 *Gola della Rossa*; IT5320005 *Costa tra Ancona e Portonovo*; IT5320006 *Portonovo e falesia calcarea a mare*; IT5320007 *Monte Conero*; IT5320008 *Selva di Castelfidardo*; IT5320009 *Fiume Esino in località Ripabianca*; IT5320010 *Monte Maggio-Valle dell'Abbadia*; IT5320011 *Monte Puro-Rogedano-Valleremita*; IT5320012 *Valle Vite-Valle dell'Acquarella*; IT5320013 *Faggeto di San Silvestro*; IT5320014 *Monte Nero e Serra Santa*; IT5330009 *Monte Giuoco del Pallone-Monte Cafaggio*; IT5330015 *Monte San Vicino*;
- **ZPS:** IT5320009 *Fiume Esino in località Ripabianca*; IT5320015 *Monte Conero*; IT5320016 *Valle Scappuccia*; IT5320017 *Gola della Rossa e di Frasassi*; IT5320018 *Monte Cucco e Monte Columeo*; IT5330025 *Monte San Vicino e Monte Canfai*; IT5330026 *Monte Giuoco del Pallone*;

2. di stabilire che la cartografia di dettaglio in formato elettronico relativa all'aggiornamento della delimitazione dei siti interessati sia depositata presso il Servizio regionale Ambiente e Paesaggio e pubblicata sul sito web <http://ambiente.regione.marche.it>,



DELIBERAZIONE DELLA GIUNTA REGIONALE
ADUNANZA N. _____ LEGISLATURA N. VI

3. di dare mandato al dirigente del competente ufficio regionale di approvare con proprio e successivo atto l'aggiornamento dei Formulari standard relativi ai siti elencati al punto 1. e di trasmettere i dati completi, concernenti i nuovi perimetri dei siti ed i Formulari aggiornati, al Ministero dell'Ambiente e, per il tramite del Ministero dell'Ambiente, alla Commissione europea.

Il Segretario della Giunta

(Dott. Elisa Moroni)

Il Presidente della Giunta

(Dott. Gian Mario Spacca)

DOCUMENTO ISTRUTTORIO

Normativa, atti e documenti di riferimento

La Direttiva n. 79/409/CEE del Consiglio del 2 aprile 1979 ("direttiva Uccelli") concerne la conservazione degli uccelli selvatici. Gli stati membri classificano in particolare come Zone di Protezione Speciale (ZPS) i territori più idonei in numero e in superficie alla conservazione di tali specie.

La Direttiva n. 92/43/CEE del Consiglio del 21 maggio 1992 ("direttiva Habitat") concerne la conservazione degli habitat naturali e seminaturali e della flora e della fauna selvatiche, tramite la costituzione di una rete ecologica coerente di Zone Speciali di Conservazione (ZSC) denominata "Rete Natura 2000". La rete Natura 2000 comprende anche le ZPS, classificate dagli stati membri a norma della direttiva 79/409/CEE.

Il DPR 8 settembre 1997, n. 357, e successive modifiche e integrazioni, è il Regolamento recante attuazione della Direttiva 92/43/CEE relativo alla conservazione degli habitat naturali e seminaturali, nonché della flora e della fauna selvatiche.

La deliberazione della Giunta regionale n. 1709 del 30 giugno 1997 ha indicato i siti potenzialmente in grado di essere riconosciuti di importanza comunitaria.

La deliberazione della Giunta regionale n. 1701 dell'1 agosto 2000 individua nella regione Marche le ZPS, che risultano essere designate formalmente al 7 marzo 2003, data di comunicazione all'Unione Europa da parte del Ministero dell'Ambiente e della Tutela del territorio.

La decisione della Commissione europea del 13 novembre 2007 ha stabilito un primo elenco aggiornato di SIC per la regione biogeografica continentale.

Il decreto del Ministro dell'Ambiente del 30 marzo 2009 riporta il secondo elenco aggiornato dei siti di importanza comunitaria (SIC) per la regione biogeografica continentale in Italia, ai sensi della Dir. 92/43/CEE, compresa la regione Marche.

La deliberazione della Giunta regionale n. 111 del 30 gennaio 2006 contiene la risoluzione di insufficienze relative alle specie *Lethenteron zanandreaei* e *Austropotamobius pallipes*, rilevate dalla Commissione europea con decisione del 7 dicembre 2004.

La deliberazione della Giunta regionale n. 125 del 19 febbraio 2007 ha rettificato il limite del SIC IT5330021 *Boschetto a tasso presso Monte Cavallo*, al fine di ovviare ad un errore commesso in sede di definizione del perimetro, che aveva condotto all'inclusione nel sito del versante di minor importanza naturalistica al posto di quello di maggior pregio.

Il decreto del Ministro dell'Ambiente del 19 giugno 2009 contiene l'elenco delle ZPS classificate ai



DELIBERAZIONE DELLA GIUNTA REGIONALE
ADUNANZA N. _____ LEGISLATURA N. VI

sensi della Dir. 79/409/CEE.

La legge regionale 12 giugno 2007, n. 6, concernente le modifiche e le integrazioni alle L.R. n. 7/2004, n. 34/1992, n. 28/1999, n. 16/2005 e n. 10/1999, contiene anche disposizioni in materia ambientale e rete Natura 2000.

La nota n. 18772 del 21 luglio 2005 del Ministero dell'Ambiente, ad oggetto *Aggiornamento banca dati Natura 2000*, ha trasmesso la posizione ufficiale della Commissione europea in merito all'aggiornamento della banca dati Natura 2000.

La nota n. 17823 del 21 luglio 2008 dello stesso Ministero riguarda la mancata approvazione delle ripermetrazioni di siti Natura 2000 da parte della Commissione europea.

La nota n. 24094 del 16 ottobre 2008 del Ministero dell'Ambiente contiene informazioni riguardanti il prossimo aggiornamento della banca dati Natura 2000.

La nota n. 8704 del 29 aprile 2010 del Ministero dell'Ambiente segnala che la Commissione europea ha dichiarato non accettabili le ripermetrazioni dei siti non sufficientemente supportate da valide motivazioni scientifiche.

La deliberazione della Giunta regionale n. 1475 del 7 dicembre 2007 ha approvato lo schema di accordo di programma tra la Regione Marche, l'ASSAM e l'Università Politecnica delle Marche per la costituzione di un partenariato finalizzato alla verifica e aggiornamento dati e alla redazione delle linee guida per l'attuazione della l.r. n. 6/2007, relativa ai siti di interesse comunitario della rete Natura 2000.

La deliberazione della Giunta regionale n. 733 del 26 maggio 2008 contiene modifiche alla DGR n. 1475 del 7 dicembre 2007.

La deliberazione della Giunta regionale n. 2106 del 14 dicembre 2009 ha prorogato la convenzione di cui all'accordo di programma approvato con la citata DGR n. 1475/2007.

La deliberazione della Giunta della Provincia di Ancona n. 375 del 6 settembre 2010 ha approvato la proposta di revisione dei siti della rete Natura 2000 ricadenti nella provincia di Ancona.

Motivazione

I siti di importanza comunitaria (SIC) e le zone di protezione speciale (ZPS), ovvero quelle aree che costituiscono la rete europea Natura 2000, nella regione Marche sono attualmente 109 e ricoprono una superficie complessiva pari a 223.524,3 ettari, dei quali 102.396,06 ettari come SIC (n. 80) e 121.128,24 ettari come ZPS (n. 29), parzialmente sovrapposti fra loro.

L'articolo 28, comma 3 della L.R. n. 6/2007 prevede che entro un anno dalla data di entrata in vigore della legge, la Regione, d'intesa con le Province, proceda alla revisione dei siti anche ai fini di un aggiornamento della loro delimitazione ai sensi del comma 4-bis dell'articolo 3 del DPR n. 357/97.

Il DPR n° 357/97 all'articolo 3, comma 4-bis stabilisce in particolare che, al fine di garantire la funzionale attuazione della direttiva 92/43/CEE e l'aggiornamento dei dati, le regioni, sulla base delle azioni di monitoraggio di cui all'articolo 7 dello stesso decreto, effettuano una valutazione periodica dell'idoneità dei siti alle attuazione degli obiettivi della direttiva in seguito alla quale possono proporre al Ministero dell'Ambiente un aggiornamento dell'elenco dei siti stessi, della loro delimitazione e dei contenuti della relativa scheda informativa. Il Ministero dell'Ambiente trasmette tale proposta alla Commissione europea per la valutazione di cui all'articolo 9 della direttiva Habitat.

La nota n. 18772 del 21 luglio 2005 del Ministero dell'Ambiente, per quanto riguarda l'argomento relativo alle variazioni dei perimetri dei siti esistenti, evidenzia che *sono accettabili piccole modifiche per correggere errori tecnici o meglio adattare i confini ad elementi del paesaggio; la riduzione del perimetro può essere consentita solo se giustificata da "dimostrabili e genuini errori scientifici" fatti al momento dell'identificazione del sito.*

Su tali presupposti è stata approvata la sopraccitata DGR n. 1475/2007, modificata dalla DGR n. 733/2008 e dalla DGR n. 2106/2009, e siglato il relativo Accordo di programma.



DELIBERAZIONE DELLA GIUNTA REGIONALE
ADUNANZA N. _____ LEGISLATURA N. VI

Nel frattempo, ed in attesa della produzione dei dati da parte dell'Università delle Marche, era stata avviata con le Province una fase consultiva, iniziata con l'incontro del 26 marzo 2008. L'incontro aveva i seguenti obiettivi:

- informare le Amministrazioni provinciali sullo stato delle iniziative intraprese dagli uffici regionali in ordine all'aggiornamento della delimitazione dei siti Natura 2000;
- illustrare le funzioni ed i compiti inerenti l'aggiornamento della banca dati Natura 2000, comprese le variazioni del perimetro dei siti esistenti, sulla base delle modalità stabilite dal Ministero dell'Ambiente;
- illustrare le azioni riguardanti gli altri aspetti legati all'applicazione del Capo III *Rete Natura 2000* della L.R. n. 6/2007;
- raccogliere utili informazioni e suggerimenti connessi all'operazione di revisione dei siti, anche ai fini dell'aggiornamento della loro delimitazione.

Per quanto riguarda quest'ultimo aspetto, il 16 aprile 2008, la Regione ha richiesto alle Province le rispettive proposte di revisione del perimetro dei siti Natura 2000, accompagnate dai dati e dagli elementi cartografici necessari. La richiesta non ha avuto riscontri da parte delle Province.

Successivamente sono pervenute le seguenti note ministeriali a sostanziale conferma ed integrazione dei contenuti della sopra citata lettera n. 18772 del 21 luglio 2005.

La nota n. 17823 del 21 luglio 2008 dello stesso Ministero ha informato che, sulla base delle posizioni assunte dalla Commissione europea in ordine alle proposte di ripermimetrazione di siti Natura 2000 ad essa trasmesse nel 2007, il Ministero non trasmetterà alla Commissione stessa nuove modifiche dei perimetri in mancanza di adeguata istruttoria tecnica. Nella nota si ribadisce che *i confini dei siti Natura 2000 si possono modificare, ma tali modifiche devono essere dettagliatamente motivate indicando chiaramente per ognuna delle parti di territorio da escludere che esse non sono o non erano all'epoca dell'individuazione del sito interessate dalla presenza di habitat o di specie di interesse comunitario.*

Il Ministero dell'Ambiente, nella citata nota n. 24094 del 16 ottobre 2008, in merito alle modifiche di perimetro dei siti Natura 2000, ha evidenziato che *gli aggiornamenti alla banca dati possono prevedere, in alcuni limitati casi, modifiche ai perimetri, designazione di nuovi siti o eliminazione di siti esistenti, ma sono assolutamente da evitare continue variazioni ai siti Natura 2000 in quanto risultano dannose per la gestione.*

Sulla base del complesso delle attività previste dall'accordo di programma approvato dalla DGR n. 1475/2007 e successive modificazioni, l'Università Politecnica delle Marche ha provveduto, nell'ambito del compito riguardante la produzione dei dati necessari all'aggiornamento e alla verifica della banca dati Natura 2000, alla ridelimitazione del perimetro dei siti esistenti per le Marche.

Per quanto riguarda l'attività di aggiornamento dei formulari dei siti Natura 2000, prevista dall'articolo 3 dell'Accordo programma, sulla base di quanto deciso nell'incontro operativo del 30 gennaio 2009 tra Regione ed Università, si è ritenuto più opportuno effettuare tale operazione successivamente al raggiungimento dell'intesa con la Provincia interessata circa il definitivo perimetro dei siti, con l'ovvio fine di ottimizzare la tempistica e le risorse e di poter trasmettere i dati completi al Ministero dell'Ambiente ed alla Commissione europea, per il tramite al Ministero dell'Ambiente, per la definitiva approvazione della proposta regionale di aggiornamento della banca dati dei siti revisionati.

Poiché l'attività di verifica dei limiti dei siti regionali è un'attività tecnicamente lunga e complessa, viste anche le previsioni dell'articolo 28, comma 3 della L.R. n. 6/2007, le parti contraenti l'Accordo di programma hanno scelto di procedere alla proposta di ripermimetrazione su base provinciale.

A tale proposito il 23 marzo 2009 è stato consegnato, dal gruppo di lavoro dell'Università Politecnica delle Marche, il seguente materiale, riguardante i siti Natura 2000 ricadenti in provincia di Ancona.

- 1) Ripermimetrazione di tutti i siti Natura 2000, SIC e ZPS, della provincia di Ancona (scala 1:10.000).
- 2) Cartografia di dettaglio della vegetazione e cartografia degli habitat per tutte le aree SIC e ZPS della



DELIBERAZIONE DELLA GIUNTA REGIONALE
ADUNANZA N. _____ LEGISLATURA N. VI

provincia di Ancona.

3) Cartografia di sintesi (scala 1:100.000) della provincia di Ancona, in stampa, mostrandone le modifiche dei perimetri effettuate in rapporto con le perimetrazioni iniziali.

4) Relazione tecnica contenente le modalità con cui tali operazioni sono state eseguite.

Il materiale di cui ai punti 1) e 2) è stato consegnato su supporto informatico, in un CD contenente: i nuovi perimetri di SIC e ZPS (Shp file); le cartografie (Pdf file) della vegetazione (fitosociologiche) e degli habitat (Dir. 92/43/CEE); il geodatabase (REM_GeodatabaseVegetazione.mdb; PaesaggioVegetale.shp; Mappa_Fitosociologica.lyr).

Successivamente è stato avviato un tavolo di confronto tecnico tra il Servizio regionale Ambiente e paesaggio ed i competenti uffici della Provincia di Ancona al fine di valutare congiuntamente le ripermetrazioni proposte e di creare i presupposti tecnico-scientifici per il raggiungimento dell'intesa prevista dalla legge. Il tavolo si è sviluppato con due riunioni, il 19 giugno ed il 6 ottobre 2009.

Per quanto riguarda la descrizione degli elaborati consegnati e delle metodologie e dei criteri utilizzati per l'operazione di verifica dei siti interessati si evidenzia quanto segue, sulla base di quanto illustrato nella Relazione tecnica.

A) Cartografia della vegetazione

Sono state realizzate le cartografie della vegetazione (fitosociologiche) di tutti i siti Natura 2000 della provincia di Ancona in riferimento ai limiti SIC e ZPS originali vigenti e a quelli ripermetrati proposti. Per i siti facenti parte delle aree pilota nell'ambito del Progetto REM (Rete Ecologica Marchigiana) sono state completate le campiture (poligoni) nelle porzioni di territorio in cui i siti ripermetrati sono stati allargati rispetto a quelli vigenti e quindi redatte nuovamente le cartografie alla scala 1:10.000. Dei siti non facenti parte delle aree pilota è stata eseguita la cartografia di dettaglio della vegetazione (cartografia non speditiva) alla scala 1:10.000 con le stesse modalità già utilizzata per le aree pilota.

B) Cartografia degli habitat (Dir. 92/46/CEE) con aggiornamento in base al Manuale di interpretazione degli habitat dell'Unione Europea – EUR 27

A partire dalle carte della vegetazione (fitosociologiche) sono state realizzate le cartografie degli habitat in base alla Dir. 92/43/CEE di tutti i siti Natura 2000 della provincia di Ancona in riferimento ai limiti SIC e ZPS originali vigenti e in base alla ripermetrazione proposta. A tal fine è stato utilizzato il Manuale di interpretazione degli habitat dell'Unione Europea – EUR 27, il quale si basa sulla versione EUR 15 del 1999, aggiornata nel 2002 in occasione dell'accesso di 10 nuovi paesi nell'Unione e nuovamente nel 2007 per l'ingresso di Romania e Bulgaria.

Per gli habitat marini è stata inoltre seguita la "Guidelines for the establishment of the Natura 2000 network in the marine environment. Application of the Habitats and Birds Directives".

L'aggiornamento degli habitat in base all'ultima versione del Manuale europeo per le aree pilota già indagate con il progetto REM ha permesso, di fatto, il **monitoraggio** a 4-5 anni di distanza dall'esecuzione delle prime cartografie degli habitat. A questa operazione ha seguito ovviamente l'implementazione del SIT-REM sistema informativo vegetazionale delle Marche (REM_GeodatabaseVegetazione.mdb); infatti le precedenti cartografie erano state realizzate utilizzando il manuale di interpretazione EUR 25 nel quale non erano presenti gli habitat 91M0 *Foreste pannonico-balcaniche di quercia cerro-quercia sessile*, 91L0 *Querceti di rovere illirici* e 91AA *Boschi orientali di quercia bianca*.

C) Verifica dei perimetri dei siti

La verifica dei perimetri dei SIC e delle ZPS intende perseguire principalmente tre obiettivi:
- migliorare e facilitare l'individuazione e la rintracciabilità dei limiti dei siti sul territorio, tenendo conto del passaggio di scala dal 1:25.000 (limiti ufficiali per il Ministero dell'Ambiente) al 1:10.000;



DELIBERAZIONE DELLA GIUNTA REGIONALE
ADUNANZA N. _____ LEGISLATURA N. VI

- ridurre la presenza di alcuni centri urbani nel perimetro dei siti;
- aggiungere, in concomitanza alle attività sopra elencate, porzioni di territorio che sono in continuità con i limiti attualmente vigenti e che sono coperte dagli habitat dell'Allegato I della Dir. 92/43/CEE. La verifica dei perimetri è stata effettuata in ambiente GIS (Arcgis 9.0) nel sistema di riferimento cartografico Gauss-Boaga (Roma 1940) Fuso Est. Il materiale è stato fornito in formato *shape* sia come elemento geometrico *polygon* sia come elemento geometrico *line*. Il primo formato geometrico permette di associare all'area attributi riepilogativi come il nome del sito, la sua superficie etc., mentre il secondo formato permette di associare ad ogni linea il limite fisico che rappresenta (impluvio, strada, etc.). Nella fase di *editing* dei siti Natura 2000 i nuovi limiti proposti sono stati appoggiati a limiti fisici reali, facilmente ed oggettivamente individuabili sul territorio (strade, fossi, impluvi, espluvi, crinali, scarpate, etc.) utilizzando principalmente la CTR 1:10.000 della Regione Marche e avendo cura di mantenere una stretta coerenza con l'originalità del sito. Oltre alla CTR sono state consultate ed utilizzate le ortofoto degli anni 1994, 2000 e 2006, disponibili nel portale cartografico nazionale (www.pcn.minambiente.it). In alcuni casi per l'assenza dei limiti fisici reali sopra citati, sono state utilizzate le quote o curve di livello della CTR. Nei siti confinanti con i limiti regionali non è stato possibile utilizzare nessun limite fisico reale ma esclusivamente quello amministrativo regionale. Sono stati esclusi i piccoli centri urbani distribuiti in prossimità dei limiti originali solamente nel caso in cui questi erano già presenti nel momento dell'istituzione del Sito (documentabili tramite ortofoto del 1994 nel portale cartografico nazionale). Per alcuni siti sono state prese in considerazione le proposte di ampliamento elaborate nell'ambito del progetto REM. Durante la fase di editing è stata valutata la presenza di habitat dell'allegato I della citata direttiva nei territori limitrofi al sito originale per un'eventuale inclusione nel nuovo perimetro. A tal fine sono state utilizzate le informazioni deducibili dalla carta della vegetazione 1:50.000 e dalle cartografie della vegetazione e degli habitat 1:10.000 realizzate per le aree pilota del progetto REM e tenendo conto dell'ultimo manuale di interpretazione degli habitat dell'Unione Europea – EUR 27 e del documento "Guidelines for the establishment of the Natura 2000 network in the marine environment. Application of the Habitats and Birds Directives" per seguire le indicazioni sugli habitat marini. In conclusione la ripermimetrazione dei siti Natura 2000 della provincia di Ancona ha comportato un lieve aumento della superficie totale dei SIC e delle ZPS rispetto a quelle attualmente vigenti, come sintetizzato nella **Tab. 1** ed analizzato nelle **Tab. 2 e 3**. A tale proposito va notato che la maggior parte dei SIC interessati, che presi singolarmente farebbero evidenziare in alcuni casi incrementi significativi di superficie, è ricompresa all'interno del perimetro delle ZPS. Da ciò deriva, da un lato che le superfici di SIC e ZPS riportate in Tab. 1 non devono essere sommate, dall'altro che, per questa relazione spaziale per cui le ZPS risultano, nella maggior parte dei casi, i contenitori dei SIC, l'analisi della Tab. 3 risulta più significativa ed esplicativa di quella della Tab. 2. Si precisa che le ZPS IT5330025 *Monte San Vicino e Monte Canfai* ed IT5330026 *Monte Giuoco del pallone* sono in comune tra le province di Ancona e Macerata, inoltre che la prima ZPS comprende il SIC IT5330009 *Monte giuoco del pallone-Monte Cafaggio*, in comune tra le due province, e che la seconda ZPS comprende il SIC IT5330015 *Monte San Vicino* che si sviluppa completamente nella provincia di Macerata. Per quanto riguarda i siti in comune con la provincia di Pesaro e Urbino (ZPS IT5310031 *Monte Catria, Monte Acuto e Monte della Strega*, che racchiude anche il SIC IT5310019 *Monte Catria, Monte Acuto*), si evidenzia che la parte di essi che ricade in provincia di Ancona è stata computata, da parte del gruppo



DELIBERAZIONE DELLA GIUNTA REGIONALE
ADUNANZA N. _____ LEGISLATURA N. VI

di lavoro dell'Università Politecnica delle Marche, nel novero dei siti ricadenti in provincia di Pesaro e Urbino.

	Provincia di Ancona		
	Siti vigenti	Siti ripеримetrati	Variazione %
Superficie totale SIC (ha)	12.776	14.197	+ 11,12
Superficie totale ZPS (ha)	15.973	16.597	+ 3,90

Tab. 1. Tabella riepilogativa delle superfici complessive dei SIC e delle ZPS ricadenti nella provincia di Ancona.

SIC provincia di Ancona				
Codice Natura 2000	Nome sito	Superficie ripеримetrata (ha)	Superficie vigente (ha)	Variazione %
IT5320001	Monte lo Spicchio-Monte Columeo-Valle di San Pietro	988,3	966,7	+2,23
IT5320002	Valle Scappuccia	289,2	281,0	+2,91
IT5320003	Gola di Frasassi	728,3	691,8	+5,27
IT5320004	Gola della Rossa	1300,7	1308,9	-0,62
IT5320005	Costa tra Ancona e Portonovo	465,5	168,0	+177,08 (*)
IT5320006	Portonovo e falesia calcarea a mare	228,5	132,4	+72,58 (*)
IT5320007	Monte Conero	1123,0	1140,5	-1,53
IT5320008	Selva di Castelfidardo	115,4	54,9	+110,20
IT5320009	Fiume Esino in località Ripabianca	406,0	139,8	+190,41
IT5320010	Monte Maggio - Valle dell'Abbadia	716,0	684,5	+4,60
IT5320011	Monte Puro - Monte Rogedano - Valleremita	1513,7	1494,1	+1,31
IT5320012	Valle Vite - Valle dell'Acquarella	1056,8	1062,1	-0,49
IT5320013	Faggeto di San Silvestro	371,3	202,5	+83,35
IT5320014	Monte Nero e Serra Santa	643,8	619,9	+3,85
IT5330009	Monte Giuoco del pallone - Monte Cafaggio (**)	3403,8	3035,8	+12,12
IT5330015	Monte San Vicino (***)	847,4	793,0	+6,86

Tab. 2 Tabella delle superfici dei SIC ricadenti in provincia di Ancona

(*) L'incremento è dovuto anche all'espansione del perimetro a mare

(**) Ricadente in provincia di Ancona e Macerata

(***) Ricadente in provincia di Macerata

ZPS provincia di Ancona				
Codice Natura 2000	Nome sito	Superficie ripеримetrata (ha)	Superficie vigente (ha)	Variazione %
IT5320009	Fiume esino in località Ripabianca	406,0	139,8	+190,41
IT5320015	Monte Conero	1979,8	1768,6	+11,94
IT5320016	Valle Scappuccia	1028,4	1019,1	+0,91
IT5320017	Gola della Rossa e di Frasassi	2640,5	2626,6	+0,52
IT5320018	Monte Cucco e Monte Columeo	1301,1	1266,5	+2,73
IT5330025	Monte San Vicino e Monte Canfai (**)	4719,6	4707,6	+0,25
IT5330026	Monte Giuoco del Pallone (**)	4522,0	4444,7	+1,73

Tab. 3 Tabella delle superfici delle ZPS ricadenti in provincia di Ancona.

(**) Ricadente in provincia di Ancona e Macerata



DELIBERAZIONE DELLA GIUNTA REGIONALE
ADUNANZA N. _____ LEGISLATURA N. VI

Per quanto riguarda le modifiche apportate ai perimetri dei SIC e delle ZPS, dalla relazione tecnica sopra citata risultano i seguenti elementi.

- Per i SIC IT5330009 *Monte Giuoco del pallone – Monte Cafaggio* ed IT5320013 *Faggeto di San Silvestro* le modifiche dei perimetri sono state realizzate tenendo conto degli allargamenti proposti nell'ambito del progetto REM (Rete Ecologica Regionale).
- Per il SIC/ZPS IT5320009 *Fiume Esino in località Ripabianca* le modifiche hanno principalmente seguito i confini della Riserva naturale Ripabianca, in quanto appoggiati a limiti fisici ben individuabili. Inoltre l'allargamento ha interessato le vasche dell'impianto di fitodepurazione che costituiscono un ambiente importante per l'avifauna.
- Per il SIC IT5320008 *Selva di Castelfidardo* la ripermimetrazione propone un ampliamento sul territorio del Monte San Pellegrino, perché nell'area l'abbandono delle pratiche agricole ha consentito l'avvio di processi spontanei della vegetazione importanti per la flora e la fauna dei luoghi.
- Per la ZPS IT5320015 *Monte Conero*, per il SIC IT5320006 *Portonovo e falesia calcarea a mare* e per il SIC IT5320005 *Costa tra Ancona e Portonovo* l'ampliamento del perimetro nell'area marina ha utilizzato come riferimento la quota di 6 metri di profondità. Tale area include l'habitat 1170 *Scogliere* in base a quanto proposto nelle "Guidelines for the establishment of the Natura 2000 network in the marine environment. Application of the Habitats and Birds Directives". A tale riguardo si mette in evidenza che la Convenzione di Ramsar, relativa alle zone umide di importanza internazionale, ratificata dall'Italia con DPR n. 448 del 13 marzo 1976, definisce zone umide "distese di paludi, di torbiere o di acque naturali o artificiali, permanenti o temporanee, dove l'acqua è stagnante o corrente, dolce, salmastra o salata, ivi comprese distese di acqua marina la cui profondità a marea bassa non superi i sei metri".

Infine, con nota e-mail del 17 settembre 2010 è stata trasmessa copia della deliberazione della Giunta della Provincia di Ancona n. 375 del 6 settembre 2010 concernente l'approvazione della proposta di revisione dei siti della rete Natura 2000 ricadenti nella provincia di Ancona.

Relativamente al complesso corredo cartografico trasmesso dal gruppo di lavoro incaricato si è ritenuto opportuno allegare al presente atto solo le due cartografie di sintesi (scala 1:100.000), mostrandole le modifiche dei perimetri effettuate separatamente per SIC e ZPS, prevedendo che i file dell'intero corredo cartografico vengano conservati presso il Servizio Ambiente e Paesaggio e pubblicati sul sito Web dello stesso.

Infine si ritiene necessario di dare mandato al dirigente del competente ufficio regionale di approvare con proprio e successivo atto l'aggiornamento dei Formulari standard relativi ai siti sopra elencati e di trasmettere i dati completi, concernenti i nuovi perimetri dei siti stessi, alla Commissione europea per il tramite del Ministero dell'Ambiente.

Ciò premesso si propone alla Giunta regionale l'adozione della presente deliberazione.

La responsabile del procedimento
Dirigente della P.F. Aree protette,
Protocollo di kyoto, Riqualificazione urbana
(Dr. Silvia Catalino)



PARERE DEL DIRIGENTE DEL SERVIZIO AMBIENTE E PAESAGGIO

Il sottoscritto, considerata la motivazione espressa nell'atto, esprime parere favorevole sotto il profilo della legittimità e della regolarità tecnica della presente deliberazione e ne propone l'adozione alla Giunta regionale. Si attesta inoltre che dalla presente deliberazione non deriva né può comunque derivare alcun impegno di spesa a carico della Regione.

Il dirigente
(Arch. Antonio Minetti)

La presente deliberazione si compone di n. 12 pagine di cui n. 2 di allegati numerati, che formano parte integrante della stessa.

Il Segretario della Giunta
(Dott. Elisa Moroni)





**CARTA RIPERIMATRAZIONI LIMITI SIC
PROVINCIA DI ANCONA**


DIRETTIVA 92/43/CEE

SCALA 1:100000

LEGENDA

 **Limiti SIC esistenti**
 **Limiti SIC proposti**
 **AREE NATURA**

NUMERO	DESCRIZIONE	ESTENSIONE (ha)	CLASSIFICAZIONE
01	Monte S. Angelo	100,0	SS1
02	Monte S. Angelo	100,0	SS1
03	Monte S. Angelo	100,0	SS1
04	Monte S. Angelo	100,0	SS1
05	Monte S. Angelo	100,0	SS1
06	Monte S. Angelo	100,0	SS1
07	Monte S. Angelo	100,0	SS1
08	Monte S. Angelo	100,0	SS1
09	Monte S. Angelo	100,0	SS1
10	Monte S. Angelo	100,0	SS1
11	Monte S. Angelo	100,0	SS1
12	Monte S. Angelo	100,0	SS1
13	Monte S. Angelo	100,0	SS1
14	Monte S. Angelo	100,0	SS1
15	Monte S. Angelo	100,0	SS1
16	Monte S. Angelo	100,0	SS1
17	Monte S. Angelo	100,0	SS1
18	Monte S. Angelo	100,0	SS1
19	Monte S. Angelo	100,0	SS1
20	Monte S. Angelo	100,0	SS1
21	Monte S. Angelo	100,0	SS1
22	Monte S. Angelo	100,0	SS1
23	Monte S. Angelo	100,0	SS1
24	Monte S. Angelo	100,0	SS1
25	Monte S. Angelo	100,0	SS1
26	Monte S. Angelo	100,0	SS1
27	Monte S. Angelo	100,0	SS1
28	Monte S. Angelo	100,0	SS1
29	Monte S. Angelo	100,0	SS1
30	Monte S. Angelo	100,0	SS1
31	Monte S. Angelo	100,0	SS1
32	Monte S. Angelo	100,0	SS1
33	Monte S. Angelo	100,0	SS1
34	Monte S. Angelo	100,0	SS1
35	Monte S. Angelo	100,0	SS1
36	Monte S. Angelo	100,0	SS1
37	Monte S. Angelo	100,0	SS1
38	Monte S. Angelo	100,0	SS1
39	Monte S. Angelo	100,0	SS1
40	Monte S. Angelo	100,0	SS1
41	Monte S. Angelo	100,0	SS1
42	Monte S. Angelo	100,0	SS1
43	Monte S. Angelo	100,0	SS1
44	Monte S. Angelo	100,0	SS1
45	Monte S. Angelo	100,0	SS1
46	Monte S. Angelo	100,0	SS1
47	Monte S. Angelo	100,0	SS1
48	Monte S. Angelo	100,0	SS1
49	Monte S. Angelo	100,0	SS1
50	Monte S. Angelo	100,0	SS1
51	Monte S. Angelo	100,0	SS1
52	Monte S. Angelo	100,0	SS1
53	Monte S. Angelo	100,0	SS1
54	Monte S. Angelo	100,0	SS1
55	Monte S. Angelo	100,0	SS1
56	Monte S. Angelo	100,0	SS1
57	Monte S. Angelo	100,0	SS1
58	Monte S. Angelo	100,0	SS1
59	Monte S. Angelo	100,0	SS1
60	Monte S. Angelo	100,0	SS1
61	Monte S. Angelo	100,0	SS1
62	Monte S. Angelo	100,0	SS1
63	Monte S. Angelo	100,0	SS1
64	Monte S. Angelo	100,0	SS1
65	Monte S. Angelo	100,0	SS1
66	Monte S. Angelo	100,0	SS1
67	Monte S. Angelo	100,0	SS1
68	Monte S. Angelo	100,0	SS1
69	Monte S. Angelo	100,0	SS1
70	Monte S. Angelo	100,0	SS1
71	Monte S. Angelo	100,0	SS1
72	Monte S. Angelo	100,0	SS1
73	Monte S. Angelo	100,0	SS1
74	Monte S. Angelo	100,0	SS1
75	Monte S. Angelo	100,0	SS1
76	Monte S. Angelo	100,0	SS1
77	Monte S. Angelo	100,0	SS1
78	Monte S. Angelo	100,0	SS1
79	Monte S. Angelo	100,0	SS1
80	Monte S. Angelo	100,0	SS1
81	Monte S. Angelo	100,0	SS1
82	Monte S. Angelo	100,0	SS1
83	Monte S. Angelo	100,0	SS1
84	Monte S. Angelo	100,0	SS1
85	Monte S. Angelo	100,0	SS1
86	Monte S. Angelo	100,0	SS1
87	Monte S. Angelo	100,0	SS1
88	Monte S. Angelo	100,0	SS1
89	Monte S. Angelo	100,0	SS1
90	Monte S. Angelo	100,0	SS1
91	Monte S. Angelo	100,0	SS1
92	Monte S. Angelo	100,0	SS1
93	Monte S. Angelo	100,0	SS1
94	Monte S. Angelo	100,0	SS1
95	Monte S. Angelo	100,0	SS1
96	Monte S. Angelo	100,0	SS1
97	Monte S. Angelo	100,0	SS1
98	Monte S. Angelo	100,0	SS1
99	Monte S. Angelo	100,0	SS1
100	Monte S. Angelo	100,0	SS1



Autore: Istituto Geografico Militare - Roma
 Edizione: 1992
 Scala: 1:100.000
 Progetto: 92/43/CEE



**CARTA RIPERIMATRAZIONI LIMITI ZPS
PROVINCIA DI ANCONA**


DIRETTIVA 92/43/CEE

SCALA 1:100000

LEGENDA

- LIMITI ZPS PROPOSTI
- LIMITI ZPS USUARI
- FINESTRE AL PASO

CANTONE		COMUNE	
NUMERO	ESTENSIONE (ha)	NUMERO	ESTENSIONE (ha)
132320001	1708	132320001	1708
132320002	1708	132320002	1708
132320003	1708	132320003	1708
132320004	1708	132320004	1708
132320005	1708	132320005	1708
132320006	1708	132320006	1708
132320007	1708	132320007	1708
132320008	1708	132320008	1708
132320009	1708	132320009	1708
132320010	1708	132320010	1708



Autore: Istituto Geografico Militare - Roma
Edizione: 1992
Scala: 1:100.000
M.P. 13232